
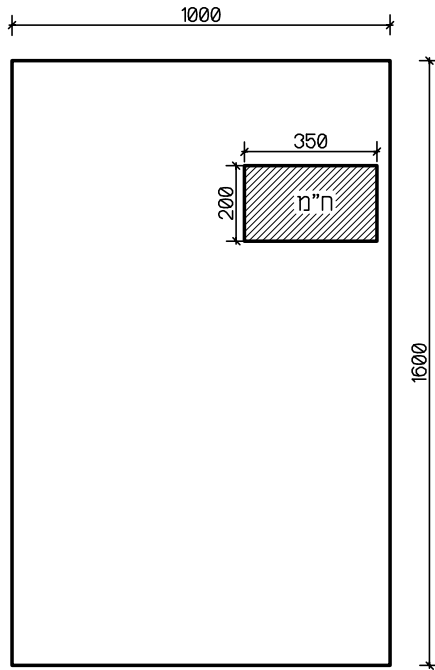


# תרשים המבנה

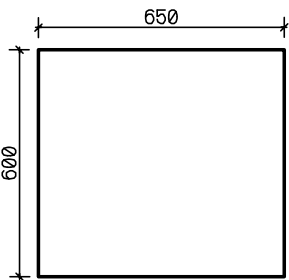
קומת כניסה



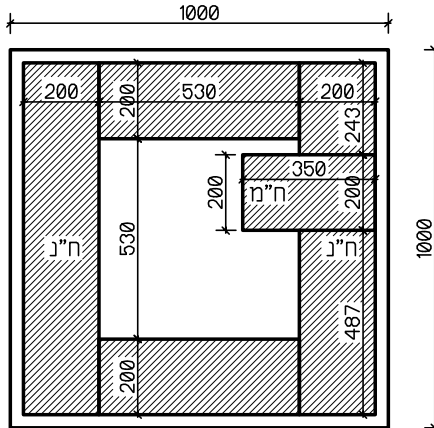
קומת מרתף



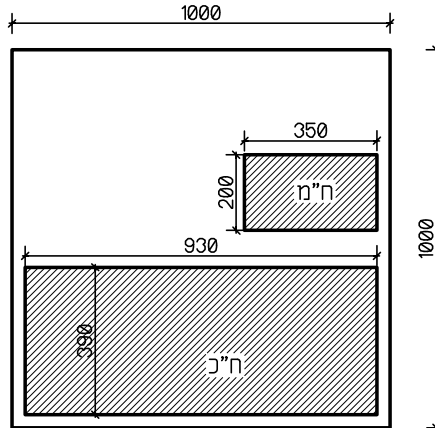
מחסן מתחת לחניה



עליית גג



קומה ראשונה



תאור	שטח מדוד *	שטח שלא נכלל (הורדות)**				סה"כ לחיוב מ"ר
		מ"ר	מ"ר	מ"ר	מ"ר	
מרתף	160					
קומת כניסה	160					
קומה ראשונה	100			36.27	56.73	
עליית גג	100			54.4	38.6	
מחסן מתחת לחניה	39				39	
סה"כ שטח לחיוב					439.33	

שטח לגינון (שטח החצר ללא חיפוי קשיח והמיועד לגינון)

\*שטח מדוד - קונטור הקומה כולל קירות חוץ ובמידות שע"פ מפת המדידה (לפני הורדות)

\*\*שטח שלא נכלל - מקרא הורדות (יסומן ב- HATCH):

מ"פ-מרפסת פתוחה/פטיו  
 ח"מ-חדר מדרגות (יחושב פעם אחת בלבד ובקומת הכניסה. ביתר הקומות יש לסמנו כשטח שלא נכלל להורדה)  
 ח"נ-חלל נמוך בע. גג (יש לחשב את שטח קירות החוץ של עליית הגג ולהוריד רק את החלל הפנימי שנמוך מ-1.70 מ)  
 ח"כ-חלל כפול (יש לחשב את שטח קירות החוץ של החלל הכפול ולהוריד רק את החלל הפנימי)  
 מקלט(בשלב א בלבד)-יש להוריד את שטח המקלט הקיים כולל קירות חוץ ובקומה בה נמצא המקלט  
 ממ"ד(בשלב ב בלבד)-יש להוריד 8 מ"ר בקומה בו נמצא ממ"ד

שם המחזיק:	מס' מארש:	שלב:
כתובת:	תאריך:	
מועצה מקומית הר אדר		